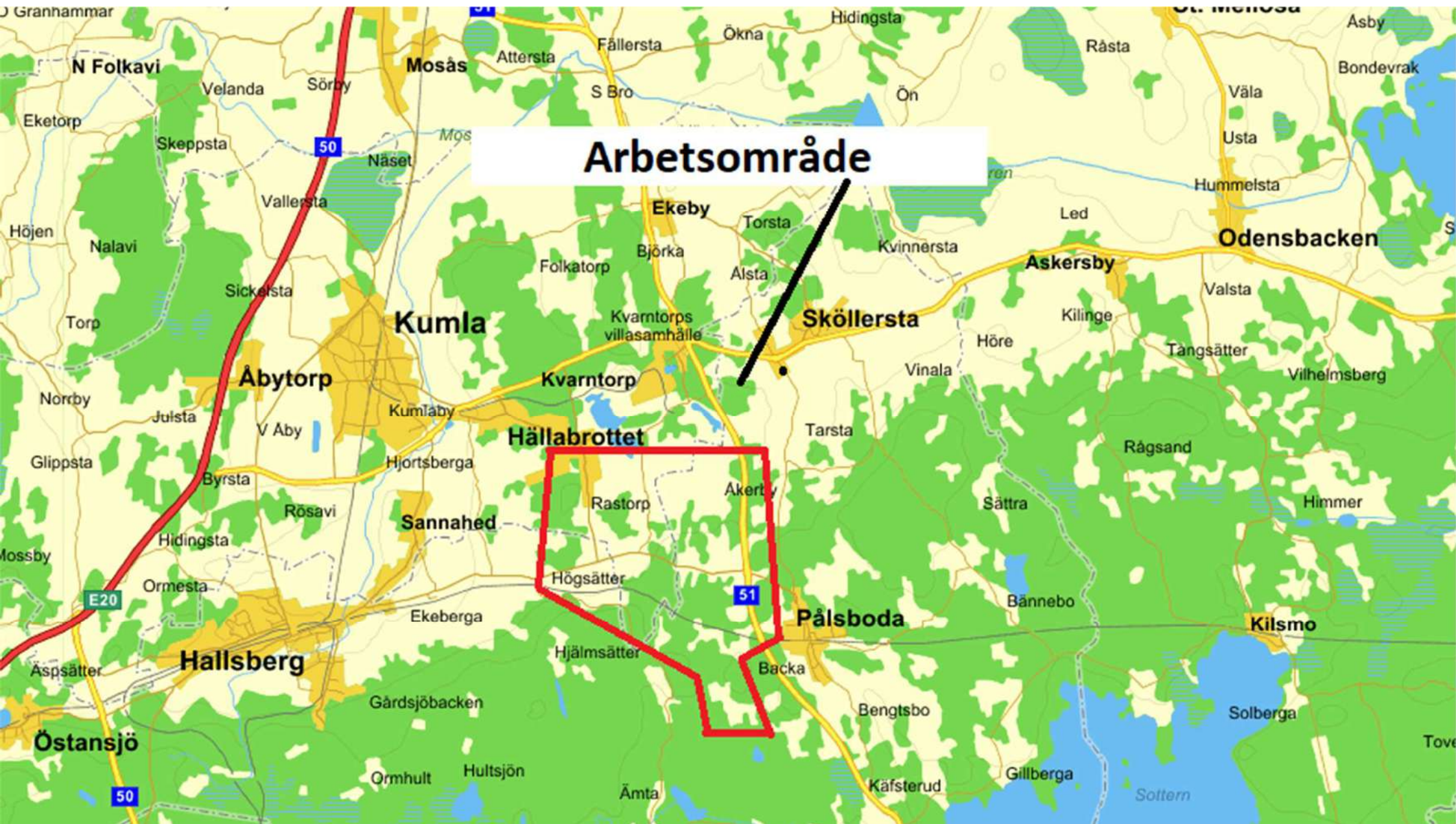


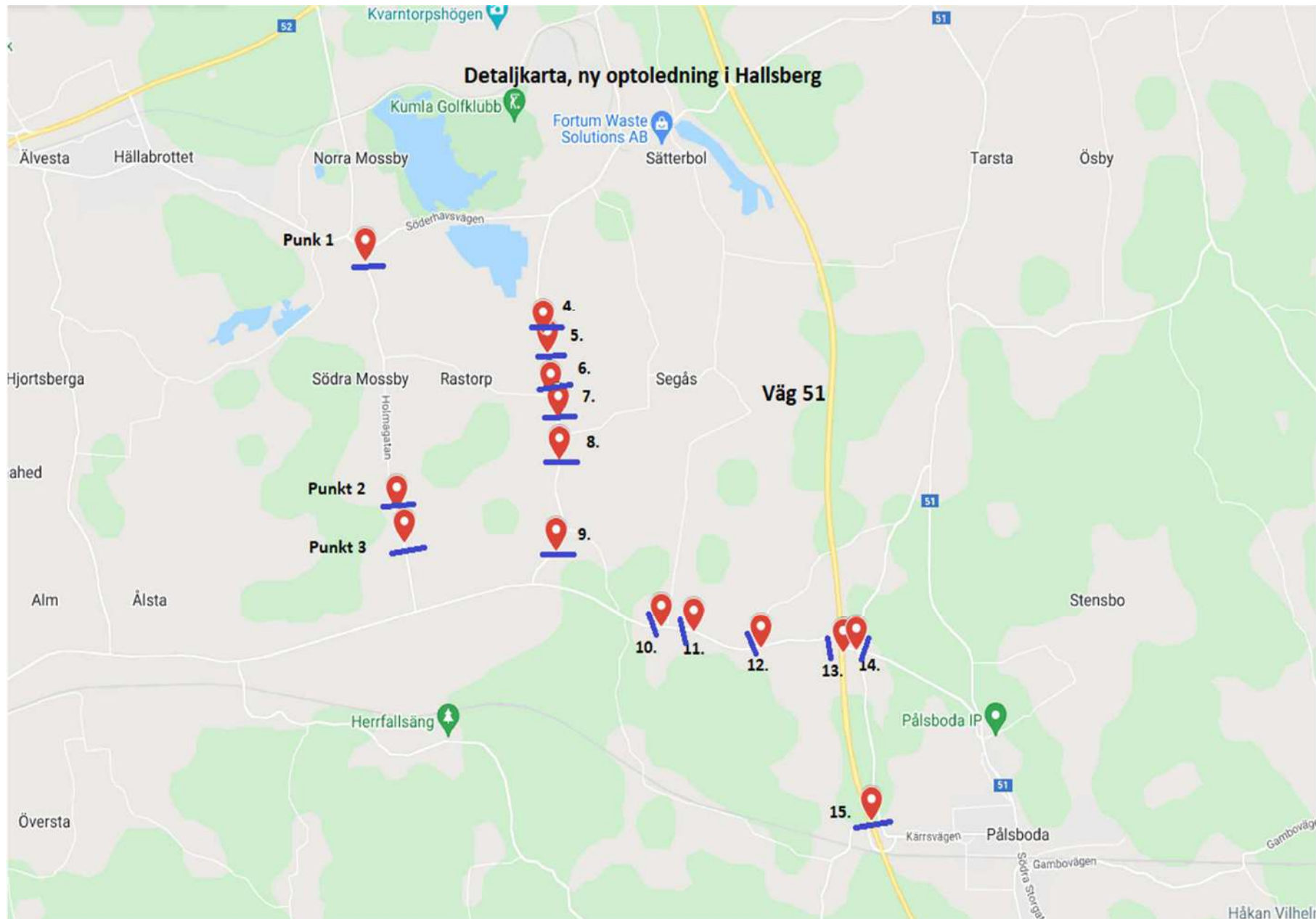


Översiktskarta
Fiberutbyggnaden Hallsberg Pålsboda



Arbetsområde

Detaljarta.



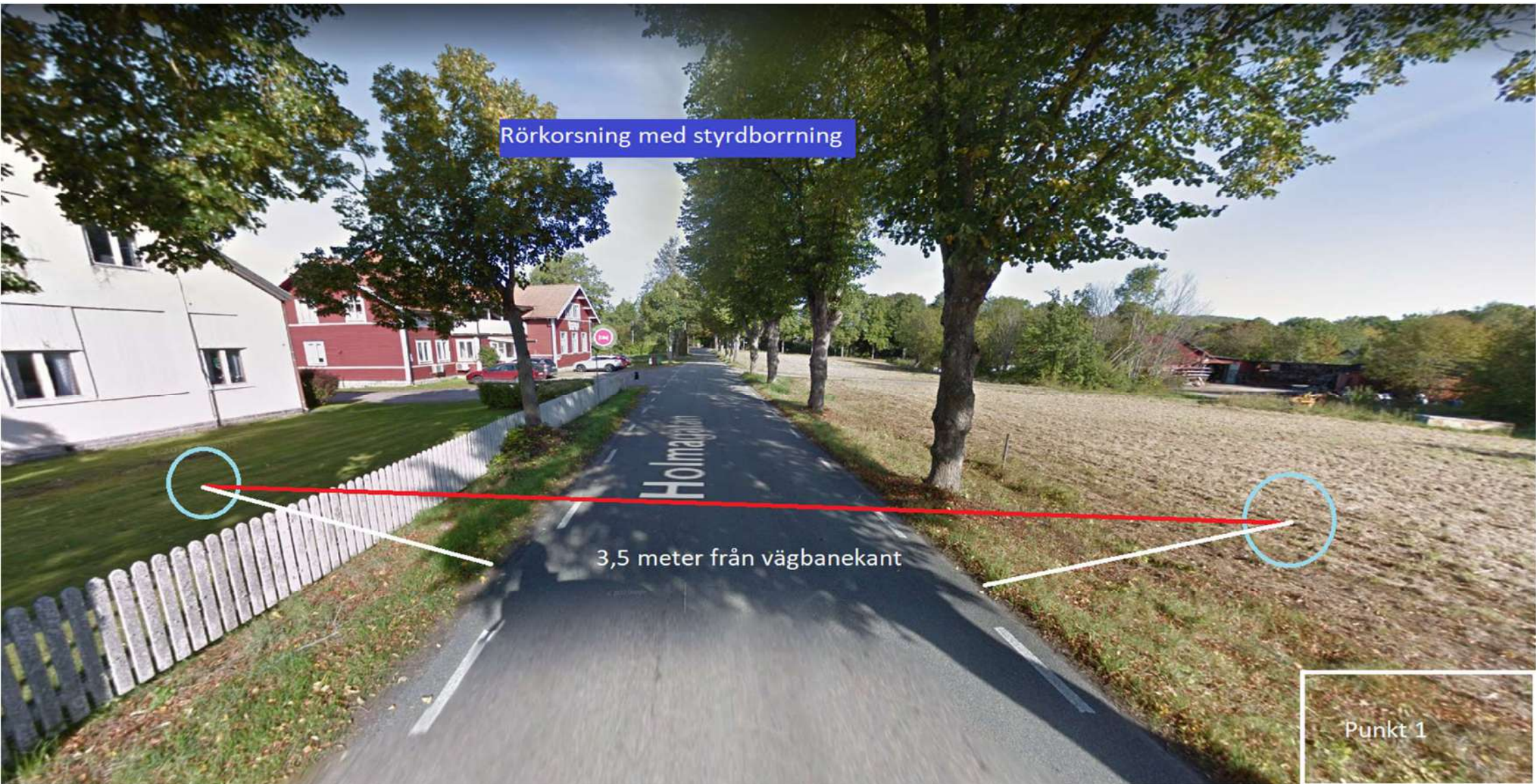
Punkt 1 - 3 =
Rörkorsning med
styrdborring

Punkt 4 - 9 =
Rörkorsning med
styrdborring

Punkt 10 - 15 =
Rörkorsning med
styrdborring

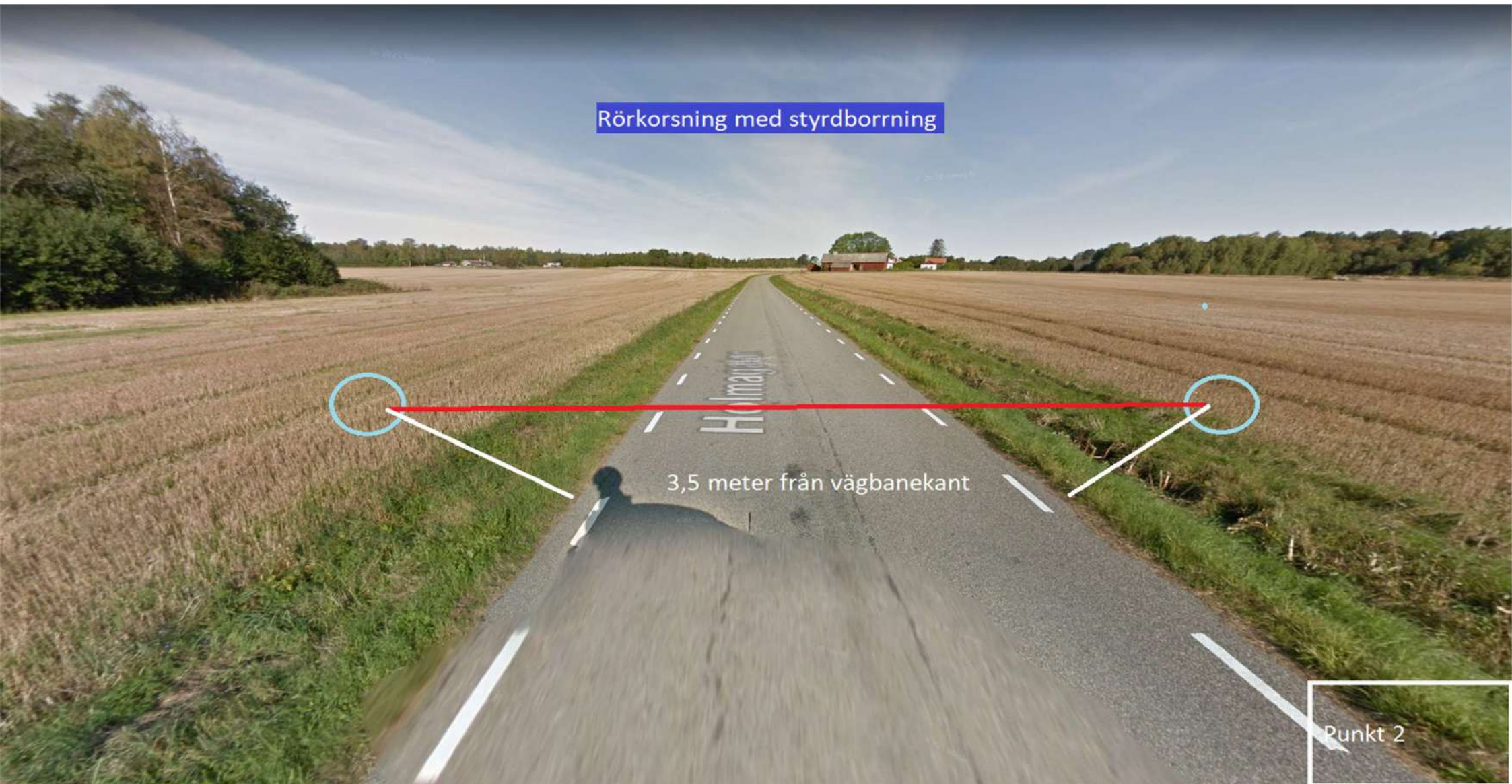
Koordinater:
59.10882, 15.23394

Punkt 1



Koordinater:
59.09016, 15.23882

Punkt 2



Koordinater:
59.08762, 15.24011

Punkt 3

Rörkorsning med styrdborring



3,5 meter från vägbanekant

Punkt 3

Koordinater:
59.10338, 15.26215

Punkt 4



Rörkorsning med styrdborring

3,5 meter från vägbanekant

Punkt 4

Koordinater:
59.10184, 15.26275

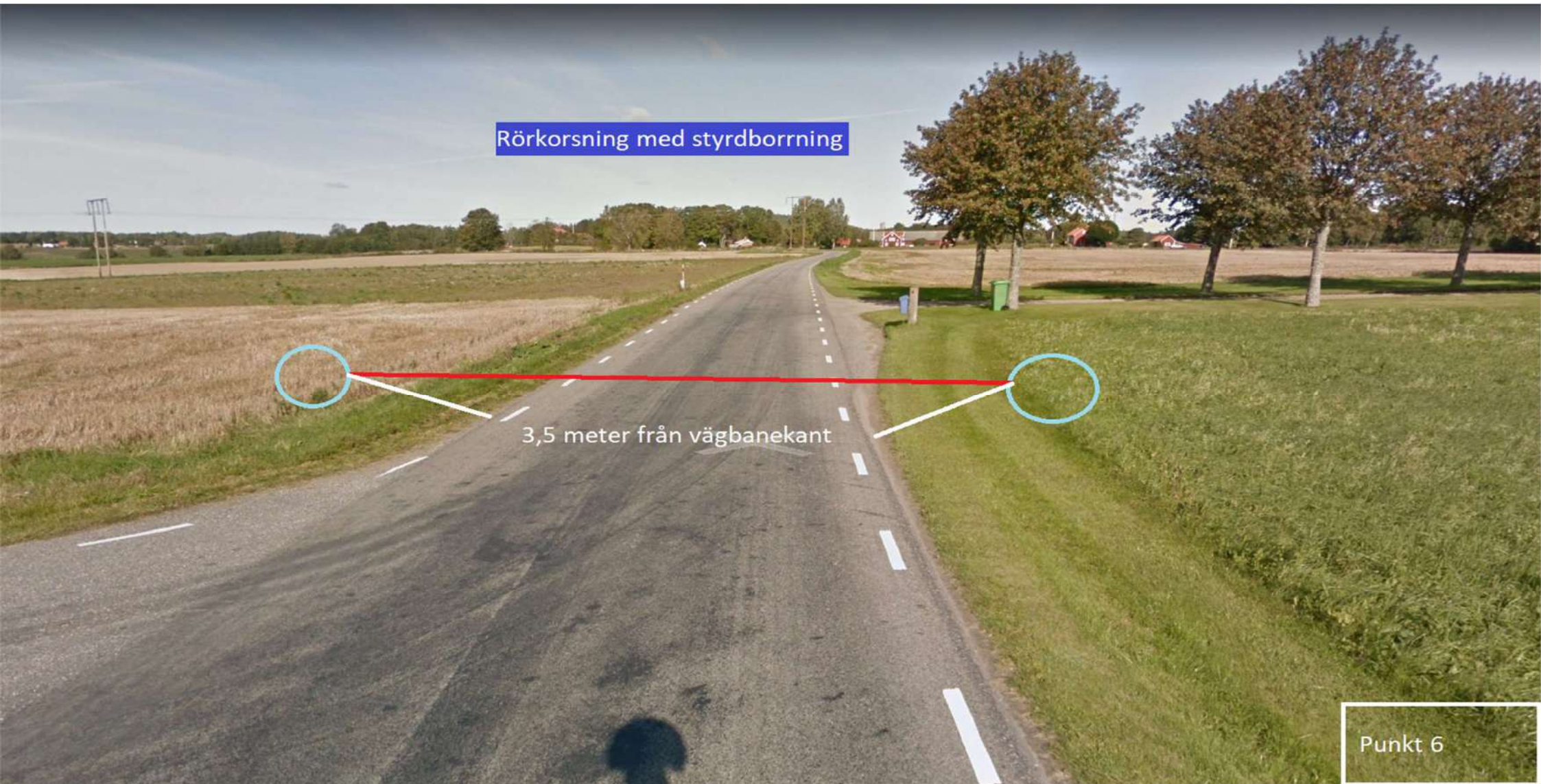
Punkt 5



Punkt 5

Koordinater:
59.09873, 15.26333

Punkt 6



Koordinater:
59.097, 15.2644

Punkt 7



Punkt 7

Koordinater:

59.09384, 15.26469

Punkt 8

Rörkorsning med styrdborring

3,5 meter från vägbanekant

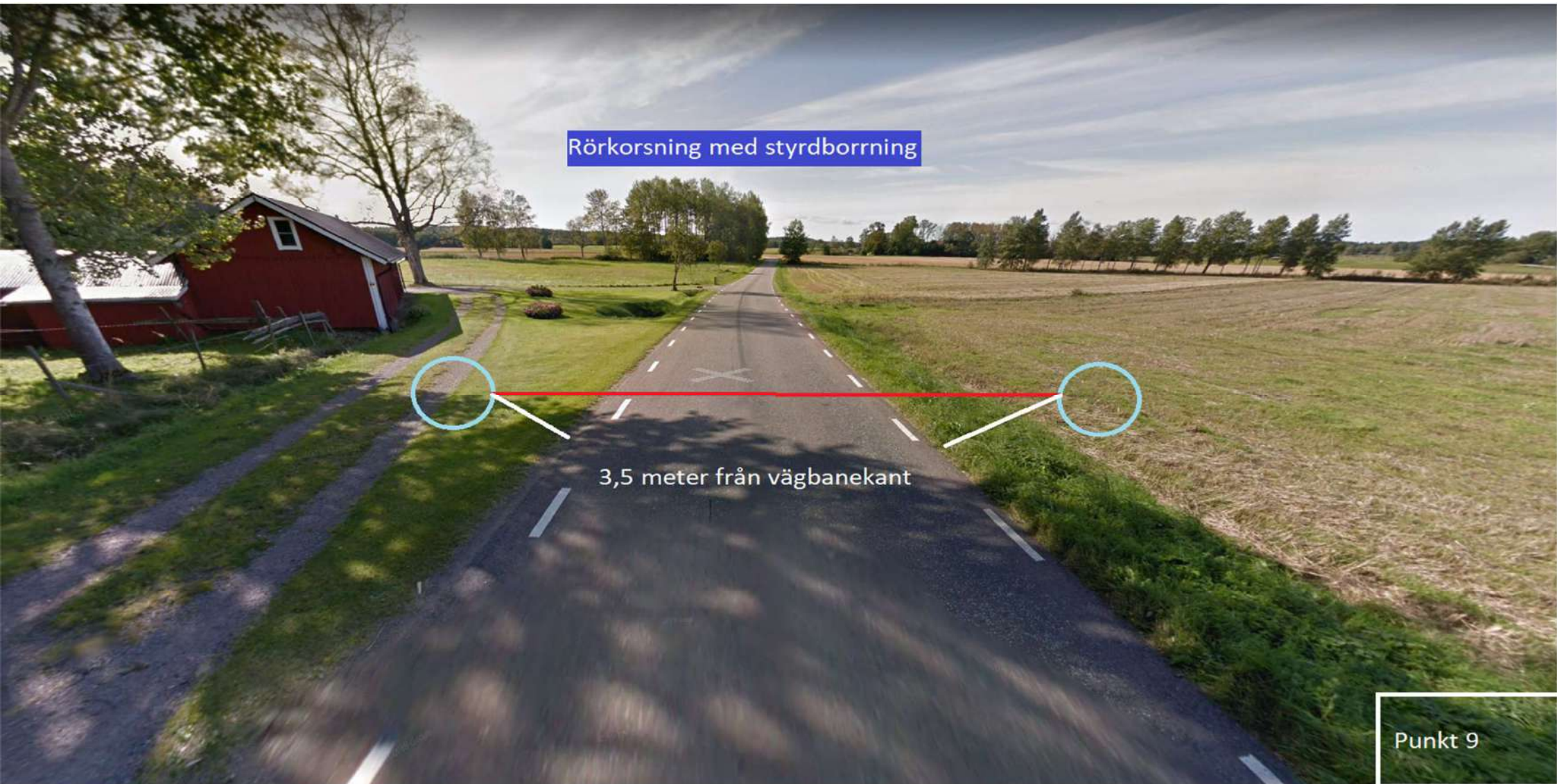
Punkt 8



Koordinater:

59.08696, 15.26409

Punkt 9



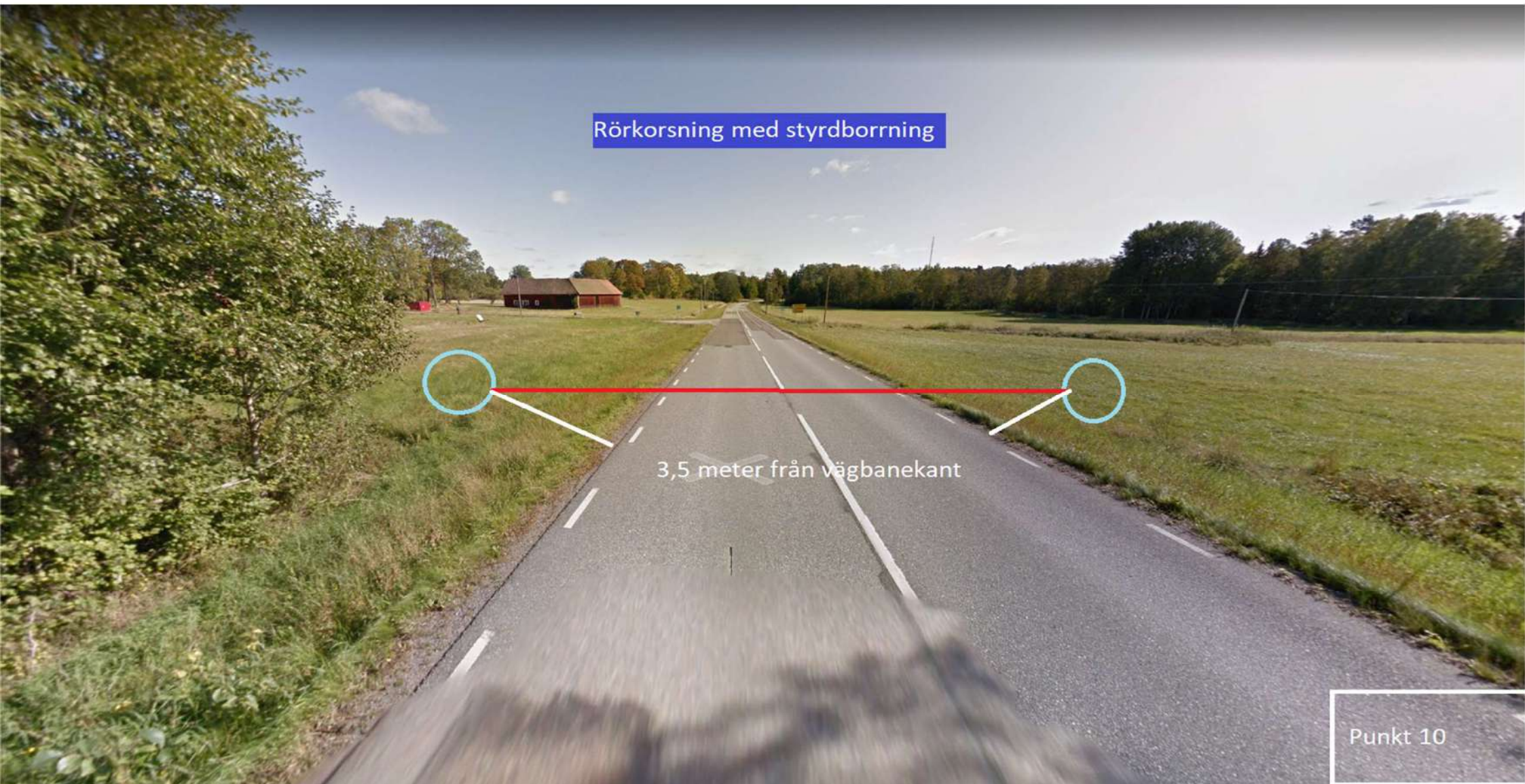
Rörkorsning med styrdborring

3,5 meter från vägbanekant

Punkt 9

Koordinater:
59.08122, 15.28074

Punkt 10



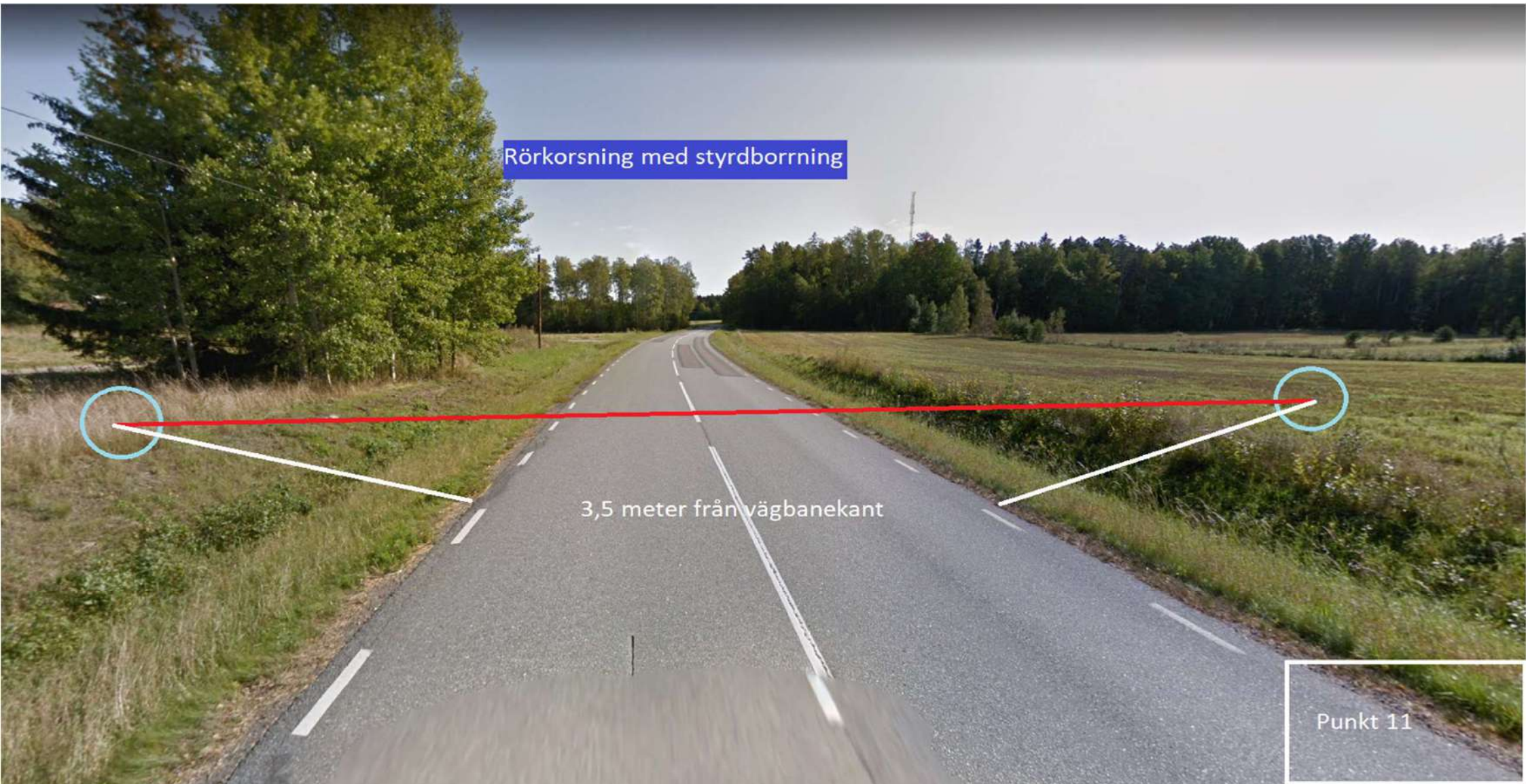
Rörkorsning med styrdborring

3,5 meter från vägbanekant

Punkt 10

Koordinater:
59.08092, 15.28591

Punkt 11



Koordinater:
59.07964, 15.29662

Punkt 12

Rörkorsning med styrdborring

3,5 meter från vägbankkant

Salltorp

Punkt 12



Koordinater:
59.07931, 15.30964

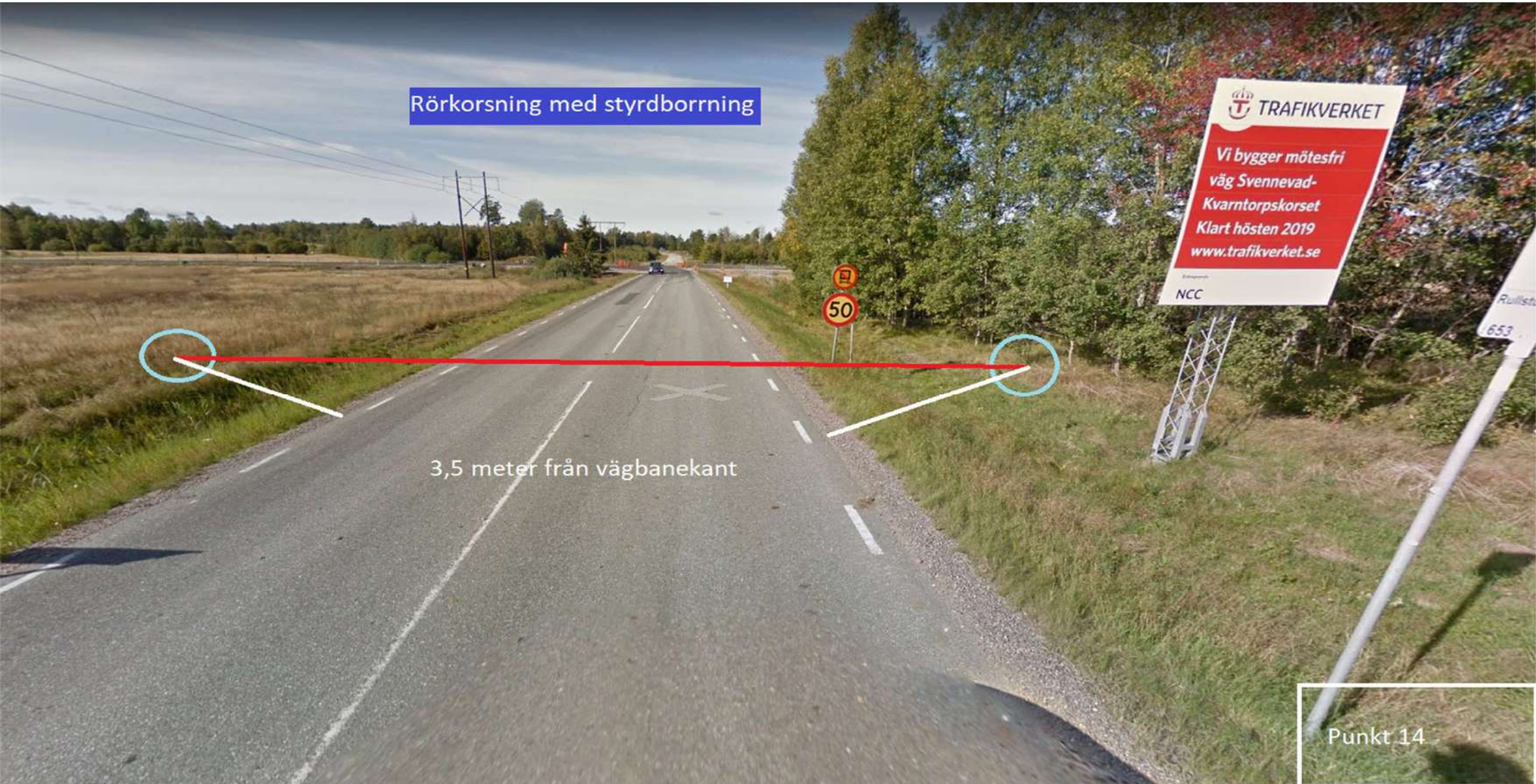
Punkt 13

Rörkorsning med styrdborring



Koordinater:
59.07951, 15.31175

Punkt 14



Koordinater:
59.06665, 15.31416

Punkt 15

